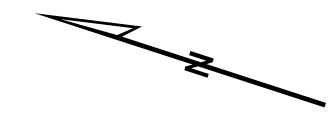


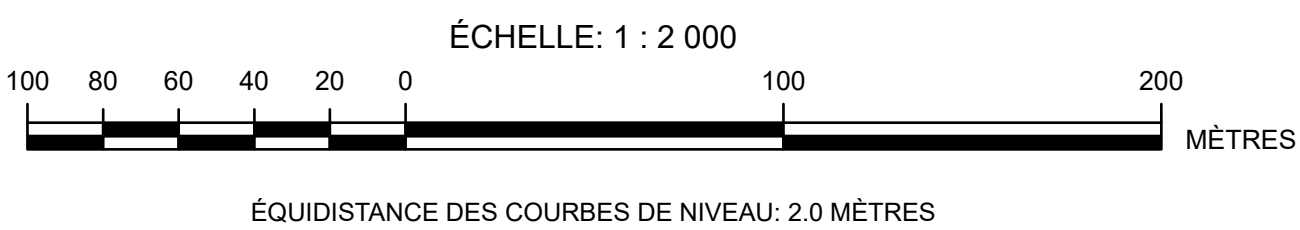
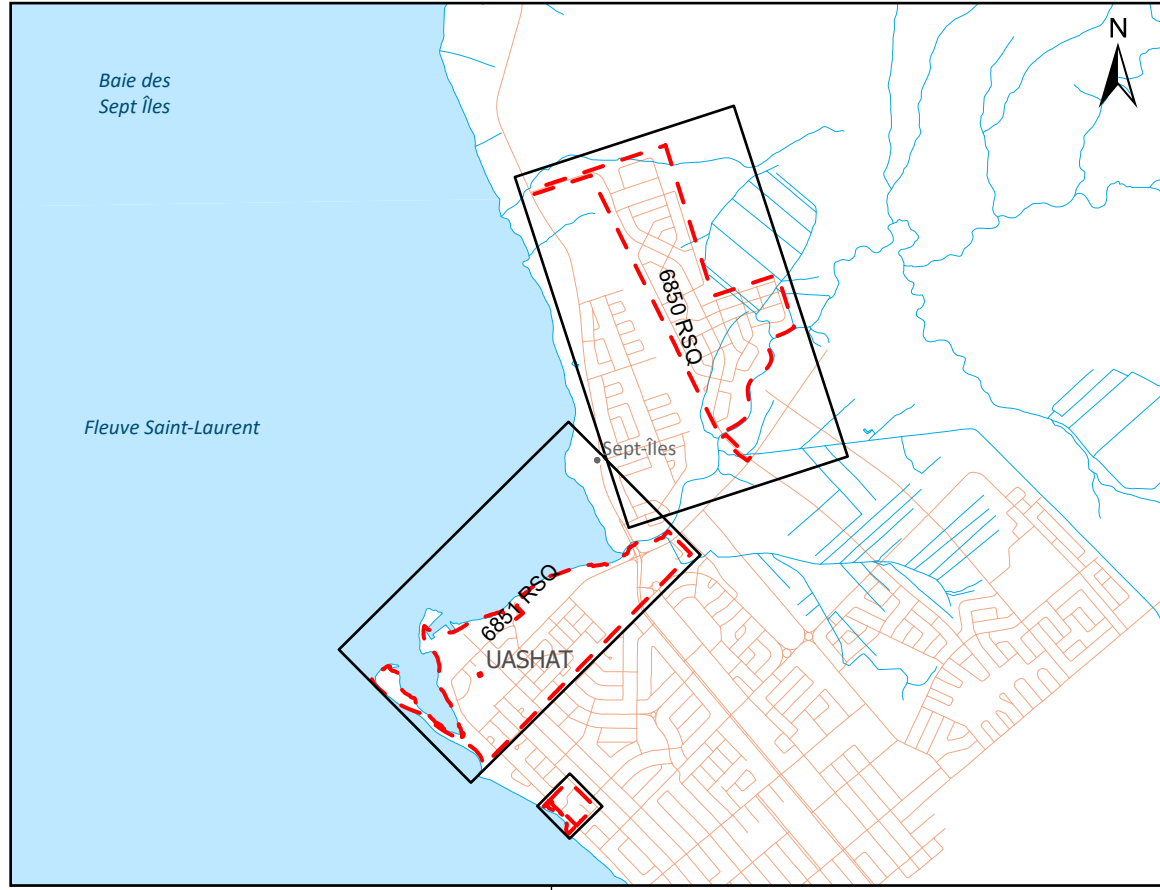


UASHAT



PLAN CLÉ

ÉCHELLE 1 : 50 000



LÉGENDE

FAIT PAR L'HOMME

- Tour de télécommunication
- Posteau
- Régard
- Puisard
- Unité d'éclairage
- Borne-fontaine
- Culture
- Panneau publicitaire
- Tour de télécommunication
- Parc de stationnement pavé
- Parc de stationnement non-pavé

TRANSPORT

- Bollard
- Fau de circulation
- Baloi
- Signal de passage à niveau
- Haléport
- Fau de navigation maritime
- Autocroute
- Route ou rue pavée
- Route ou rue non-pavée
- Route ou rue en construction
- Route ou rue abandonnée
- Ruelle
- Chemin privé
- Entrée
- Accotement
- Glossière de sécurité
- Panneau de signalisation routière
- Vies potométriques et cyclables
- Marché d'écouler
- Sentier pédestre
- Sentier véhicule hors-route
- Marchés d'écouler sur une passerelle
- Vies touristes
- Barrière de passage à niveau
- Cale sèche
- Pont
- Pont couvert
- Escalier
- Plaque tournante
- Piste d'atterrissage pavée
- Piste d'atterrissage non-pavée

BÂTIMENT

- Bâtiment principal
- Cheminée
- Bâtiment secondaire
- Silo
- Bâtiment en construction
- Bâtiment en ruines
- Bâtiments imposés

GESTION DES RESSOURCES

- Ligne de transport d'énergie électrique à haute tension
- Pylyne

ADMINISTRATIF

- Frontière internationale
- Frontière interprovinciale
- Frontière intraprovinciale

HYDROGRAPHIE

- Bus
- Limite riveraine
- Limite riveraine non définie sur les photographies
- Cours d'eau droit
- Chute
- Rapide
- Marécage
- Région hydrique

TERRE

- Attre
- Héle
- Macrochément
- Bois

COURBES DE NIVEAU

- Courbe maillresse
- Courbe intermédiaire
- Elevation ou courbe maillresse
- Pont Cote
- Elevation du niveau d'eau

NOTES

Ce plan a été préparé pour Services aux Autochtones Canada.
La carte numérique a été corrigée à partir des photographies aériennes numériques d'une résolution de 15 m datées du 2 juin 2024.
Projet 20240403, photos 119 à 122, 127 à 131, 172 et 173.
Projection Mercator Transverse Modifiée, Fuseau 6, Méridien central: 67°30' O, NAD83 (SCRS). Système de référence altimétrique : CGVD2013.
Disponible auprès de Ressources naturelles Canada, Direction de l'arpentier général, Bureau régional de Québec, Québec.