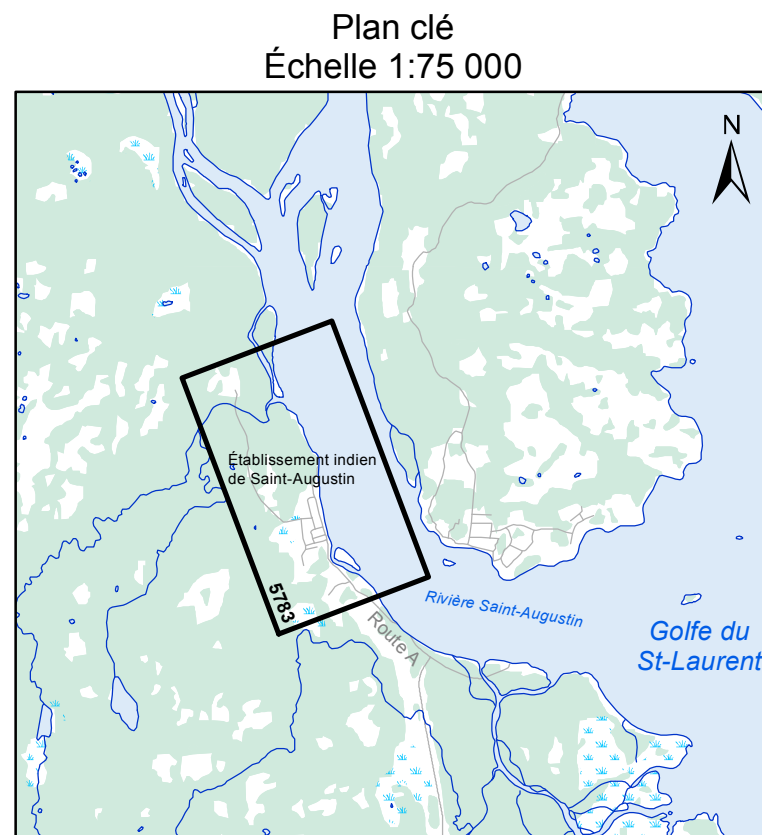

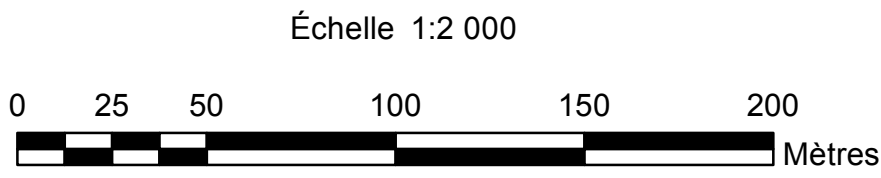




ÉTABLISSEMENT INDIEN DE  
SAINT-AUGUSTIN



Source du plan clé : © Ministère des Ressources naturelles Canada. Tous droits réservés.

Feuilles topographiques nationales : 12002 et 12007

Orthophotocarte

Réalisé à partir de photographies aériennes numériques  
d'une résolution de 15 cm prises le 29 mai 2014  
Projet : 2014-04-005

Projection Transverse Mercator Modifiée  
Fuseau 3  
Méridien central: 68°30'  
NAD83 (SCRS)

Préparé pour  
Affaires autochtones et Développement du Nord Canada  
Avril 2015

Ce document est pour consultation seulement  
et ne doit pas être utilisé pour définir des limites

Disponible auprès de Ressources naturelles Canada,  
Direction de l'arpenteur général,  
Bureau régional du Québec