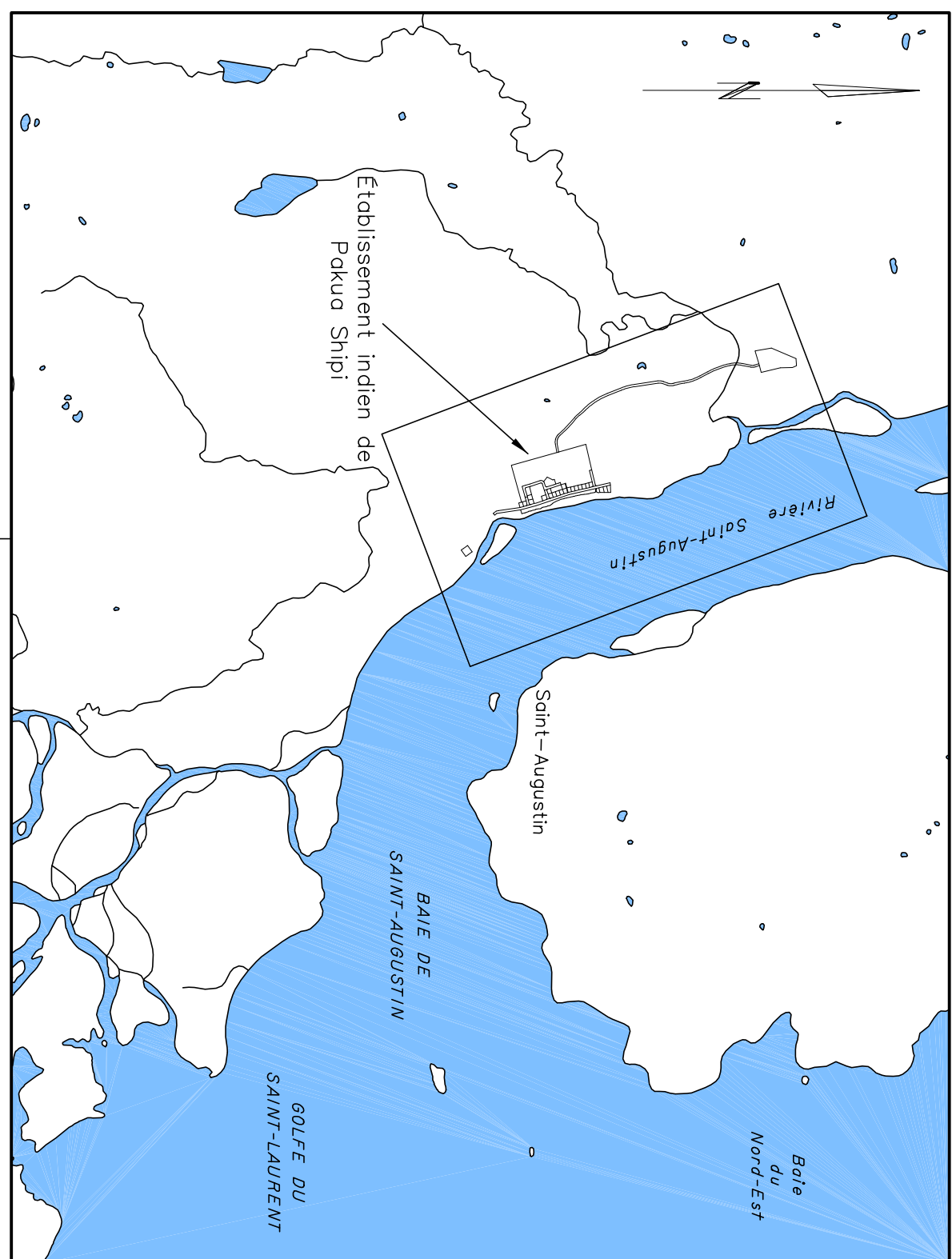
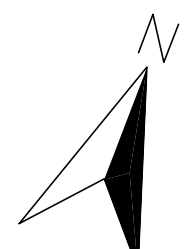
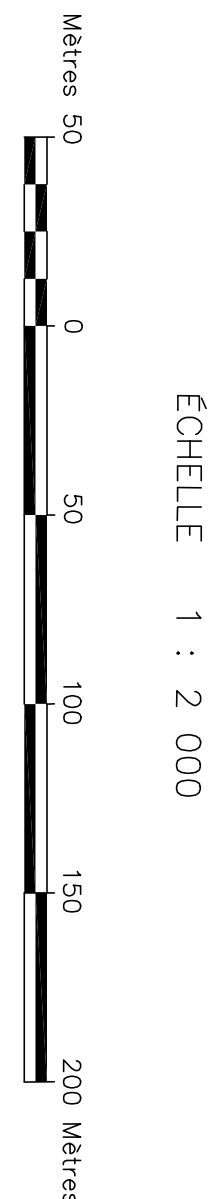


ÉTABLISSEMENT INDÈN DE
PAKUA SHIPÌ



Feuille topographique utilisée : 10002

ORTHO-TOGRAPHIE NUMÉRIQUE

LESCHELLE DES PHOTOS AÉRIENNES EST 1 : 8000
DATE DU 20 JUILLET 2008
ROULEAU A31913, NUMÉROS DES PHOTOS 56 A 61 ET 70 A 75

SYSTÈME DE PROJECTION UTM, ÉCHELLE TRANSVERSE MOYENNE
MÉRIIDIEN CENTRAL 9830700
NAD 83 SCS

PRÉPARÉ POUR
MINISTÈRE DES AFFAIRES INDÉENNES
ET DU NORD CANADA
MARS 2007

Ce document est pour consultation seulement
et ne doit pas être utilisé pour offrir des lettres.
Disponible auprès de Ressources naturelles Canada.
Centre, bureaux de gestion, bureaux
Bureau de services à la clientèle de Québec

