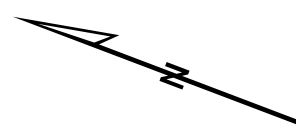
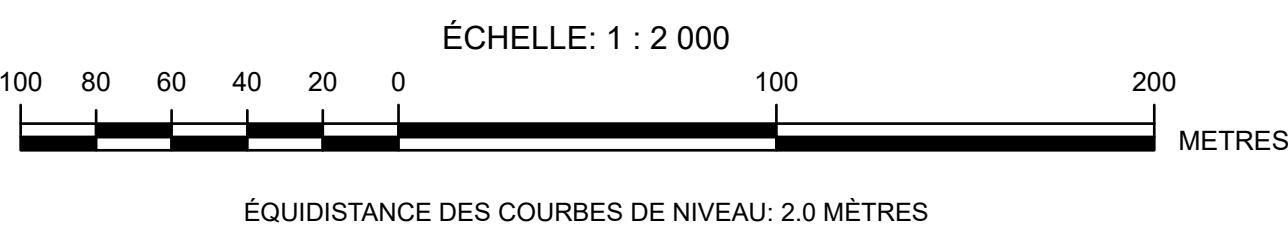
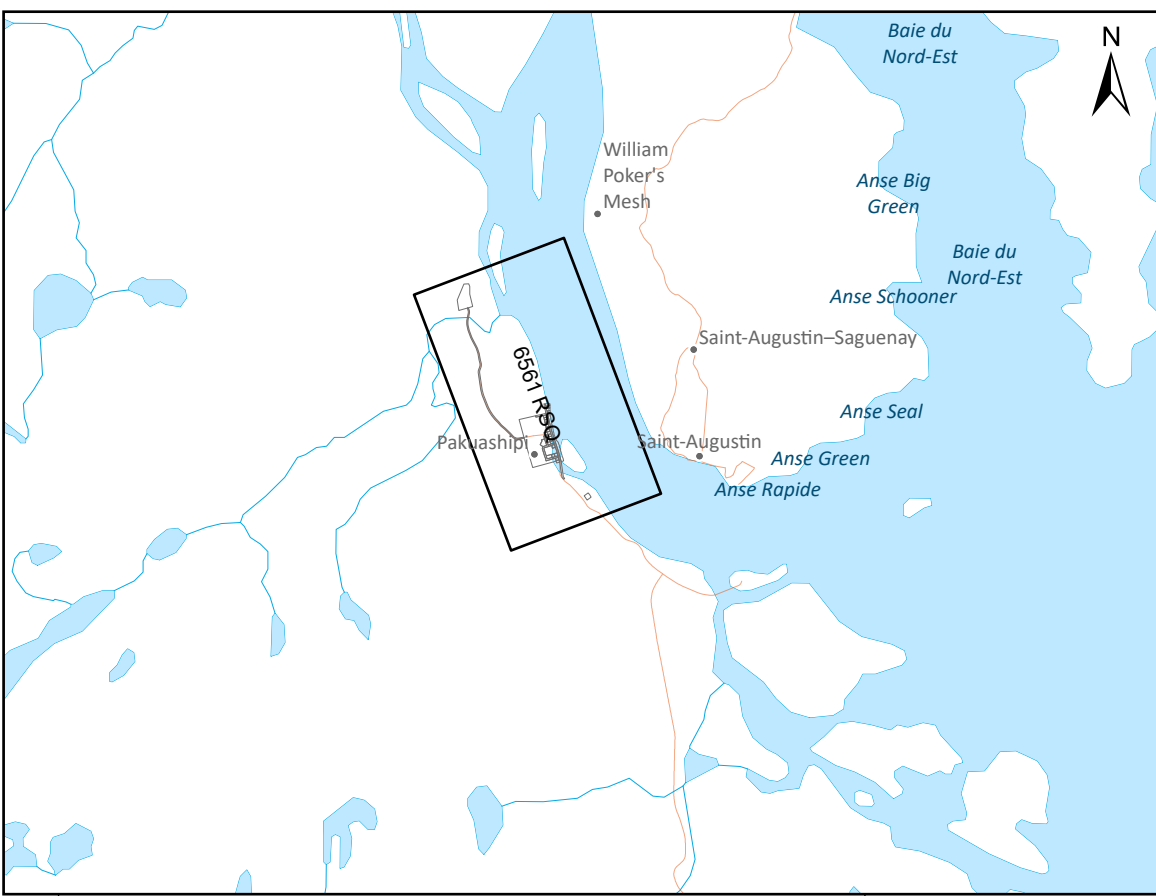


PAKUA SHIPU



PLAN CLÉ

ÉCHELLE 1 : 75 000



LÉGENDE

- FAIT PAR L'HOMME**
  - Tour de télécommunication
  - Poteau
  - Régard
  - Palanet
  - Unité d'éclairage
  - Borne-fontaine
  - Mar
  - Culture
  - Panneau publicitaire
  - Tour de télécommunication
  - Plan de stationnement pavé
  - Plan de stationnement non-pavé
- TRANSPORT**
  - Boulevard
  - Rue de circulation
  - Boulevard
  - Signal de passage à niveau
  - Hélicoptère
  - Façon de navigation maritime
  - Autostade
  - Rue ou rue pavée
  - Rue ou rue non-pavée
  - Rue ou rue en construction
  - Rue ou rue abandonnée
  - Ruelle
  - Chemin privé
  - Escalier
  - Accotement
  - Caisson de sécurité
  - Panneau de signalisation routière
  - Voies pédestres et cyclables
  - Marché d'escalier
  - Sentier pédestre
  - Sentier vélocycle
  - Marchés d'escalier sur une passerelle
  - Voie ferrée
  - Barrière de passage à niveau
  - Cale sèche
  - Port
  - Port couvert
  - Escalier
  - Plaque-tourisme
  - Plaque d'atterrissage pavée
  - Plaque d'atterrissage non-pavée
- BÂTIMENT**
  - Bâtiment principal
  - Cheminée
  - Bâtiment secondaire
  - Silo
  - Bâtiment en construction
  - Bâtiment en ruines
  - Bâtiment imprévis
- GESTION DES RESSOURCES**
  - Ligne de transport d'énergie électrique à haute tension
  - Pylône
- ADMINISTRATIF**
  - Frontière internationale
  - Frontière intermunicipale
  - Frontière intermunicipale
- HYDROGRAPHIE**
  - Boue
  - Limite riveraine
  - Limite riveraine non définie sur les photographies
  - Cours d'eau droit
  - Chêne
  - Rivière
  - Marécage
  - Région hydrique
- TERRE**
  - Autre
  - Herbe
  - Déboisement
  - Herbe
  - Bois
- COURBES DE NIVEAU**
  - Courbe maitresse
  - Courbe intermédiaire
  - Élévation ou courbe maitresse
  - Point Calt
  - Élévation de niveau d'eau

**NOTES**  
Ce plan a été préparé pour Services aux Autochtones Canada.  
La carte numérique a été compilée à partir des photographies aériennes numériques d'une résolution de 15 cm datées du 7 juin 2022, projet 202204008, photos à 10 et 13, 15.  
Projection Mercator Transverse Modifiée, Fuseau 3, Méridien central : 58°30' O, NAD83 (SCRS). Système de référence altimétrique : CGVD2013.  
Disponible auprès de Ressources naturelles Canada, Direction de l'arpentage général, Bureau régional de Québec, Québec.