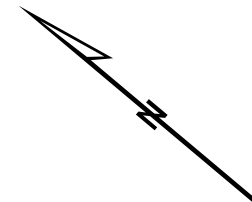


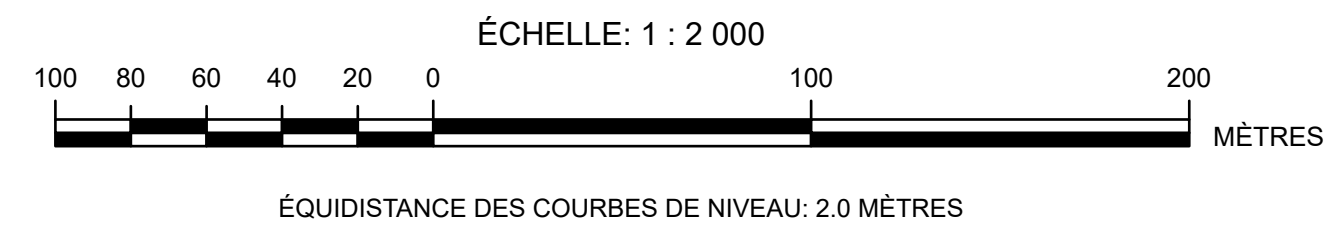
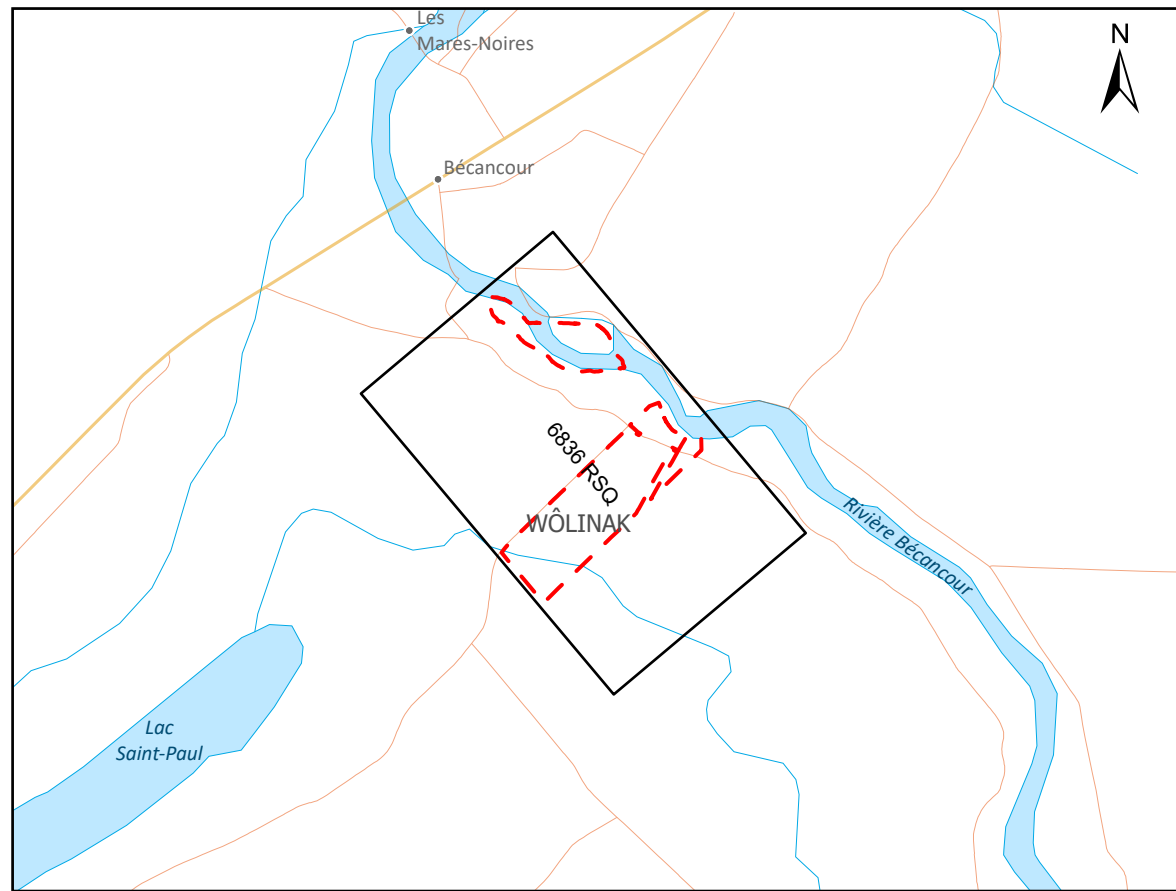


WÔLINAK



PLAN CLÉ

ÉCHELLE 1:50 000



LÉGENDE

FAIT PAR L'HOMME

- Tour de télécommunication
- Puits
- Régard
- Puits
- Unité d'éclairage
- Bornes-frontière
- Bâtiment en construction
- Bâtiment en ruine
- Bâtiment impécable
- Citrouille
- Parcours publicitaire
- Tour de télécommunication
- Parc de stationnement pavé
- Parc de stationnement non-pavé

TRANSPORT

- Boulevard
- Feu de circulation
- Boulevard
- Signal de passage à niveau
- Hélicoptère
- Feu de navigation maritime
- Autobus
- Road ou rue pavée
- Road ou rue non-pavée
- Road ou rue en construction
- Road ou rue abandonnée
- Ruelle
- Chemin privé
- Entrée
- Accotement
- Géomètre de sécurité
- Planche de signalisation routière
- Voies piétonnières et cyclables
- Marche d'escalier
- Sentier pédestre
- Sentier agricole hors-route
- Marches d'escalier sur une passerelle
- Voir fermée
- Barrière de passage à niveau
- Cale sèche
- Pont
- Pont couvert
- Escalier
- Plaque tournante
- Plaque d'atterrissage pavée
- Plaque d'atterrissage non-pavée

BÂTIMENT

- Bâtiment principal
- Charnière
- Bâtiment secondaire
- Silo
- Bâtiment en construction
- Bâtiment en ruine
- Bâtiment impécable

GESTION DES RESSOURCES

- Ligne de transport d'énergie électrique à haute tension
- Pylône

ADMINISTRATIF

- Frontière internationale
- Frontière interprovinciale
- Frontière municipale

HYDROGRAPHIE

- Boue
- Limite riveraine
- Limite riveraine non définie sur les photographies
- Cours d'eau lent
- Chute
- Rapide
- Méandrage
- Région hydraulique

TERRE

- Altère
- Herbe
- Déboisement
- Sol
- Sol

COURBES DE NIVEAU

- Courbe maîtresse
- Courbe intermédiaire
- Elevation ou courbe maîtresse
- Pont Côté
- Elevation du niveau d'eau

NOTES

Ce plan a été préparé pour Services aux Autochtones Canada.
La carte numérique a été compilée à partir des photographies aériennes numérotées d'une résolution de 15 cm datées du 15 juin 2024.
Projet 20240403, photos 198 à 200.
Projection Mercator Transverse Modifiée, Fuseau 8, Méridien central: 73°30' O, NAD83 (SCRS), Système de référence altimétrique: CGVD2013.
Disponible auprès de Ressources naturelles Canada, Direction de l'apporteur général, Bureau régional du Québec, Québec.