

Natural Resources
Canada

Ressources naturelles
Canada

LAND REGISTRY PLAN

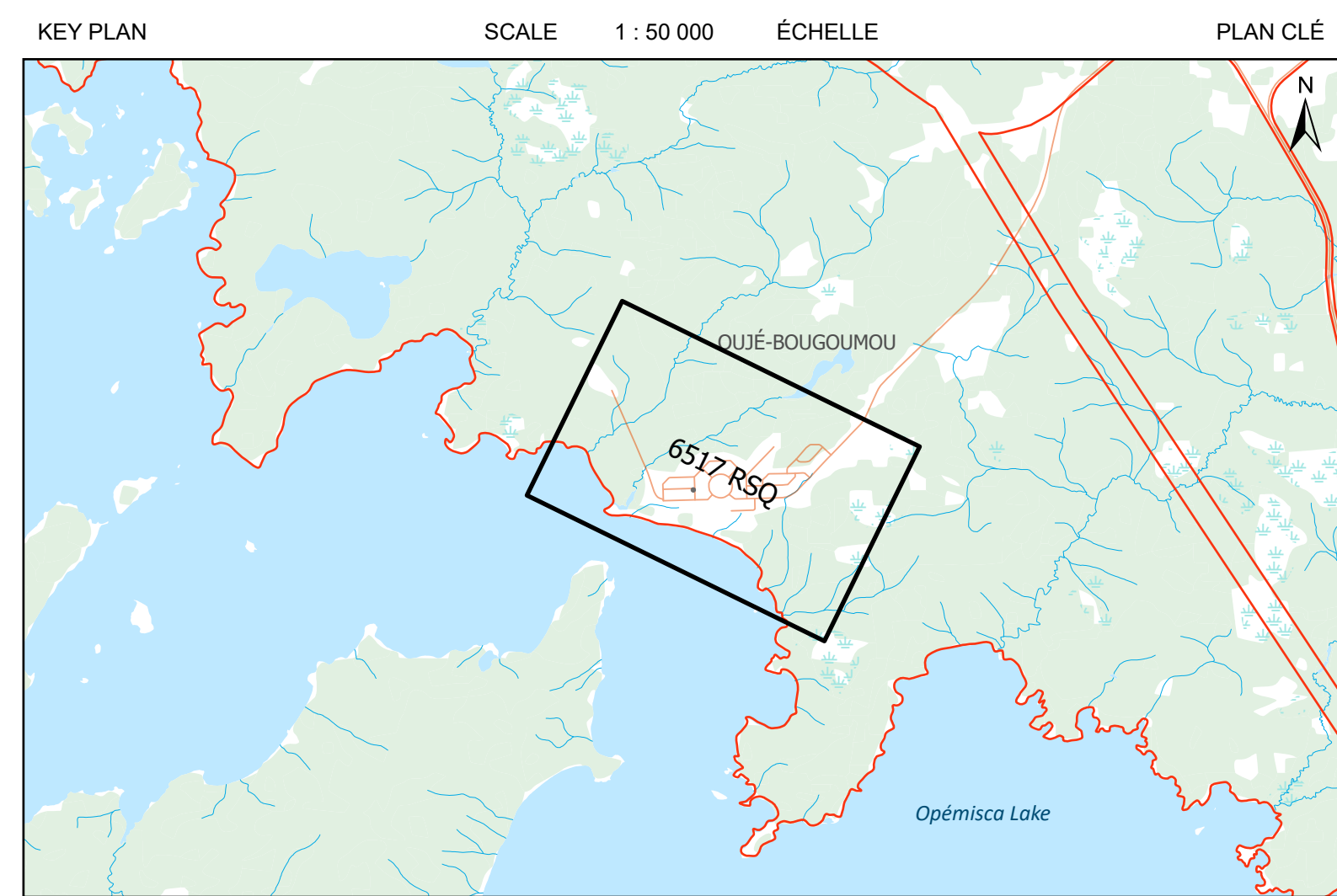

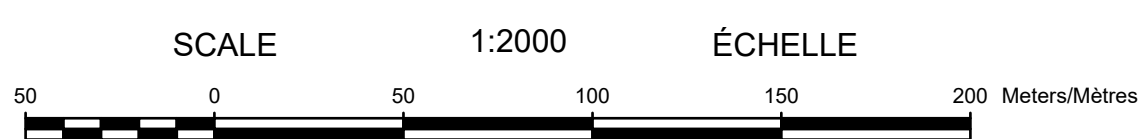
Identification of rights and interests in category 1A CREE land and in buildings situated thereon for the band of





PLAN D'ENREGISTREMENT

Identification des droits et intérêts sur les terres de catégorie 1A DES CRIES et sur les bâtiments qui s'y trouvent pour la bande de

Oujé-Bougoumou

▷ 7 > 6 j



Interest in 1A land _____		Intérêt dans une terre 1A
Interest in a building _____		Intérêt dans un bâtiment
Limit of 1A land category _____		Limite de catégorie de terre 1A
Block limit _____		Limite de parcelle
Category _____	CATEGORY 1A	Catégorie
Survey monument _____		Repère d'arpentage
Quebec original lot number _____	LOT 14	Numéro d'arpentage primitif du Québec

NOTES

This plan is for the purposes of the land registry system only and does not constitute acceptance of the territorial limit of category 1A lands indicated hereon. Refer to the Cree-Naskapi Land Registry to know the state of recorded interests.

Map based on aerial photos taken on
October 3, 2002; project 200204004,
photos 419 to 422, 429 to 434 and 440 to 444

The coordinates system used in this document is based on U.T.M. projection (NAD83 CSRS) zone 18, with 75° west longitude as central meridian.

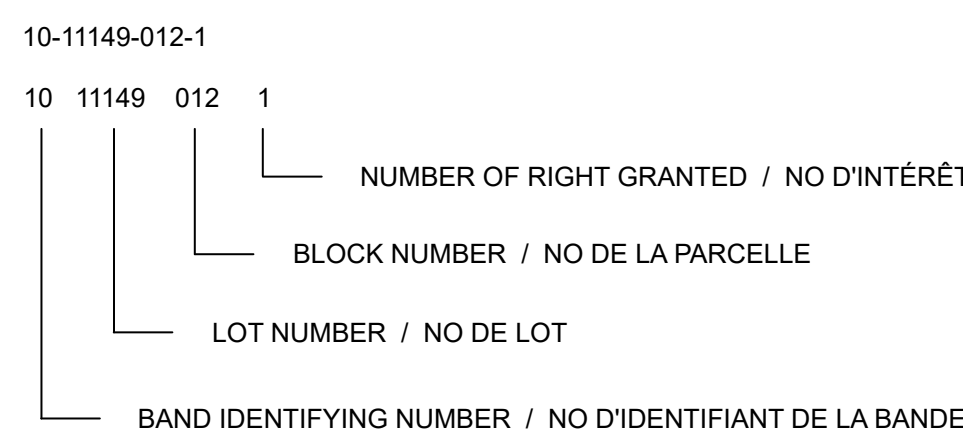
An interest designation will read as follows:

Ce plan est pour les fins du système d'enregistrement seulement et ne constitue pas une acceptation des limites territoriales des terres de catégorie 1A telles qu'indiquées. Consulter le Système d'enregistrement des terres crie et naskapi pour connaître le statut des intérêts enregistrés.

La base cartographique provient de la restitution photogrammétrique de photographies aériennes prises le 3 octobre 2022; projet 202204004

Le système de coordonnées utilisé dans ce document est en référence à la projection U.T.M. (NAD83 SCRS) fuseau 18, dont le méridien central est 75° ouest.

Référence feuillet cartographique : 32G15.



Update / Mise-à-jour: 2026-02-01
Available from Natural Resources Canada, Surveyor General Branch, Quebec Regional Office.
Disponible auprès de Ressources naturelles Canada, Direction de larpenteur général, Bureau régional du Québec

SHEET
FEUILLE

File/Dossier: SM8205-10014