
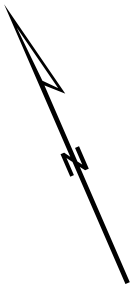


Ressources naturelles  
Canada

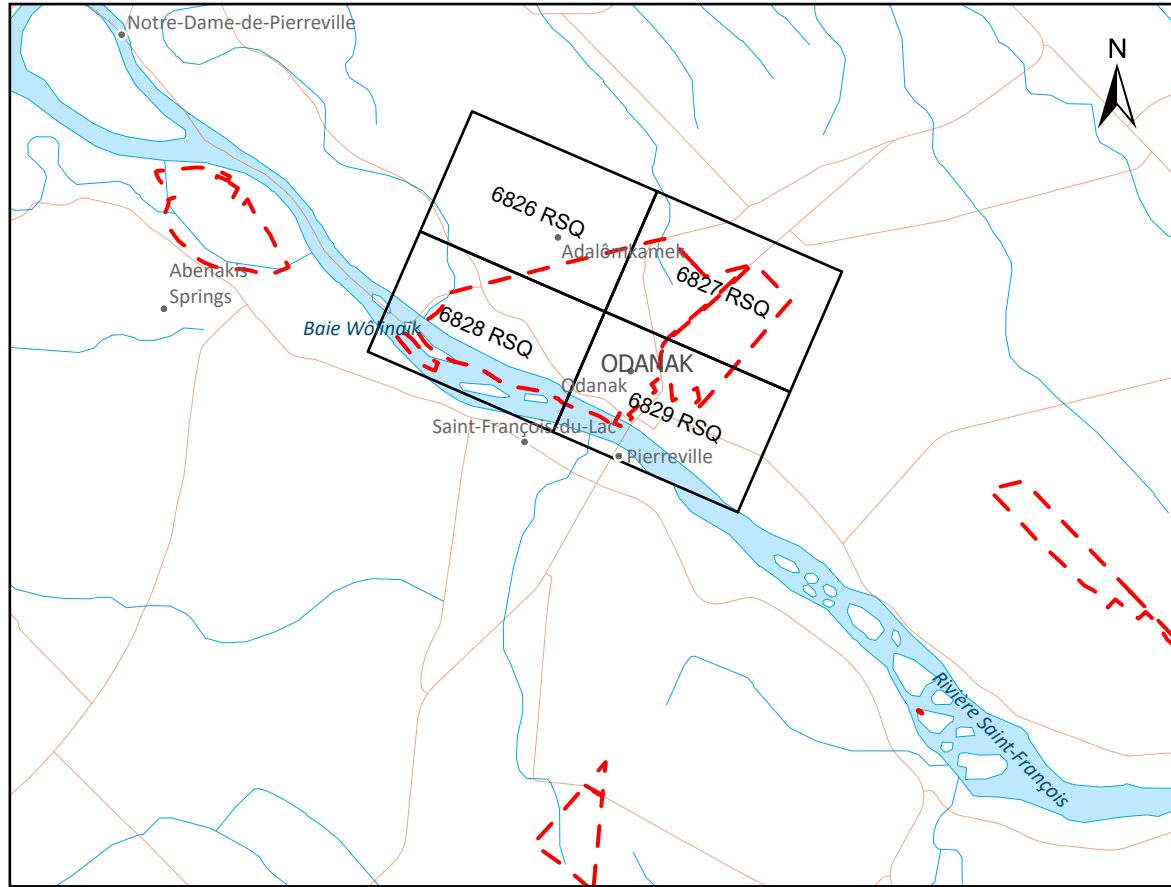


Natural Resources  
Canada


ODANAK



PLAN CLÉ  
ÉCHELLE 1 : 75 000



ÉCHELLE: 1 : 2 000



ÉQUIDISTANCE DES COURBES DE NIVEAU: 2.0 MÈTRES

**BÂTIMENT**

- Bâtiment principal
- Cheminée
- Bâtiment secondaire
- Silo
- Bâtiment en construction
- Bâtiment en ruines
- Bâtiment imprécis

**FAIT PAR L'HOMME**

- Tour de télécommunication
- Poteau
- Regard
- Puisard
- Unité d'éclairage
- Borne-Fontaine
- Mur
- Clôture
- Panneau publicitaire
- Tour de télécommunication
- Parc de stationnement pavé
- Parc de stationnement non-pavé

**COURBES DE NIVEAU**

- Courbe maitresse
- Courbe intermédiaire
- Élévation ou courbe maitresse
- Point GGM
- Élévation du niveau d'eau

**TRANSPORT**

- Bollard
- Feu de circulation
- Butoir
- Signal de passage à niveau
- Hélicopt
- Feu de navigation maritime
- Autoroute
- Road ou rue pavée
- Road ou rue non pavée
- Road ou rue en construction
- Road ou rue abandonnée
- Ruelle
- Chemin privé
- Entrée
- Accotement
- Glièsière de sécurité
- Panneau de signalisation routière
- Voies piétonnières et cyclables
- Marche d'escalier
- Sentier piétonnier
- Sentier véhicule hors-route
- Marches d'escalier sur une passerelle
- Voie ferrée
- Barrière de passage à niveau
- Cale sèche
- Pont
- Pont couvert
- Escalier
- Plaque tournante
- Piste d'atterrissage pavée
- Piste d'atterrissage non-pavée

**FAIT PAR L'HOMME**

- Tour de télécommunication
- Poteau
- Regard
- Puisard
- Unité d'éclairage
- Borne-Fontaine
- Mur
- Clôture
- Panneau publicitaire
- Tour de télécommunication
- Parc de stationnement pavé
- Parc de stationnement non-pavé

**COURBES DE NIVEAU**

- Courbe maitresse
- Courbe intermédiaire
- Élévation ou courbe maitresse
- Point GGM
- Élévation du niveau d'eau

**HYDROGRAPHIE**

- Buse
- Limite riveraine
- Limite riveraine non définie sur les photographies
- Cours d'eau étroit
- Chute
- Rapide
- Marécage
- Région hydrique

**GESTION DES RESSOURCES**

- Ligne de transport d'énergie électrique à haute tension
- Pylône

**ADMINISTRATIF**

- Frontière internationale
- Frontière interprovinciale
- Frontière intermunicipale

**TERRE**

- Arbre
- Haie
- Déboisement
- Ile
- Bois


**NOTES**

Ce plan a été préparé pour Services aux Autochtones Canada.

La carte numérique a été complétée à partir des photographies aériennes numériques d'une résolution de 15 cm datées du 15 juin 2024, projet 202404003, photos 209 à 212 et 232 à 235.

Projection Mercator Transverse Modifiée, Fuseau 8, Méridien central: 73°30' O, NAD83 (SCRS). Système de référence altimétrique : CGVD2013.

Disponible auprès de Ressources naturelles Canada, Direction de l'arpenteur général, Bureau régional du Québec, Québec.



8827 RSO

Projet: 202404003  
Dossier: 3M8205-00099