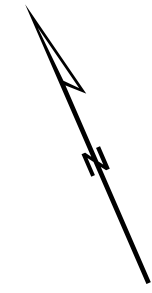
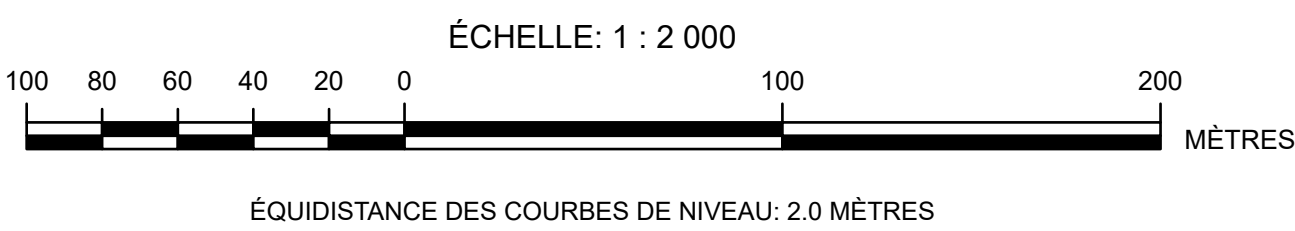
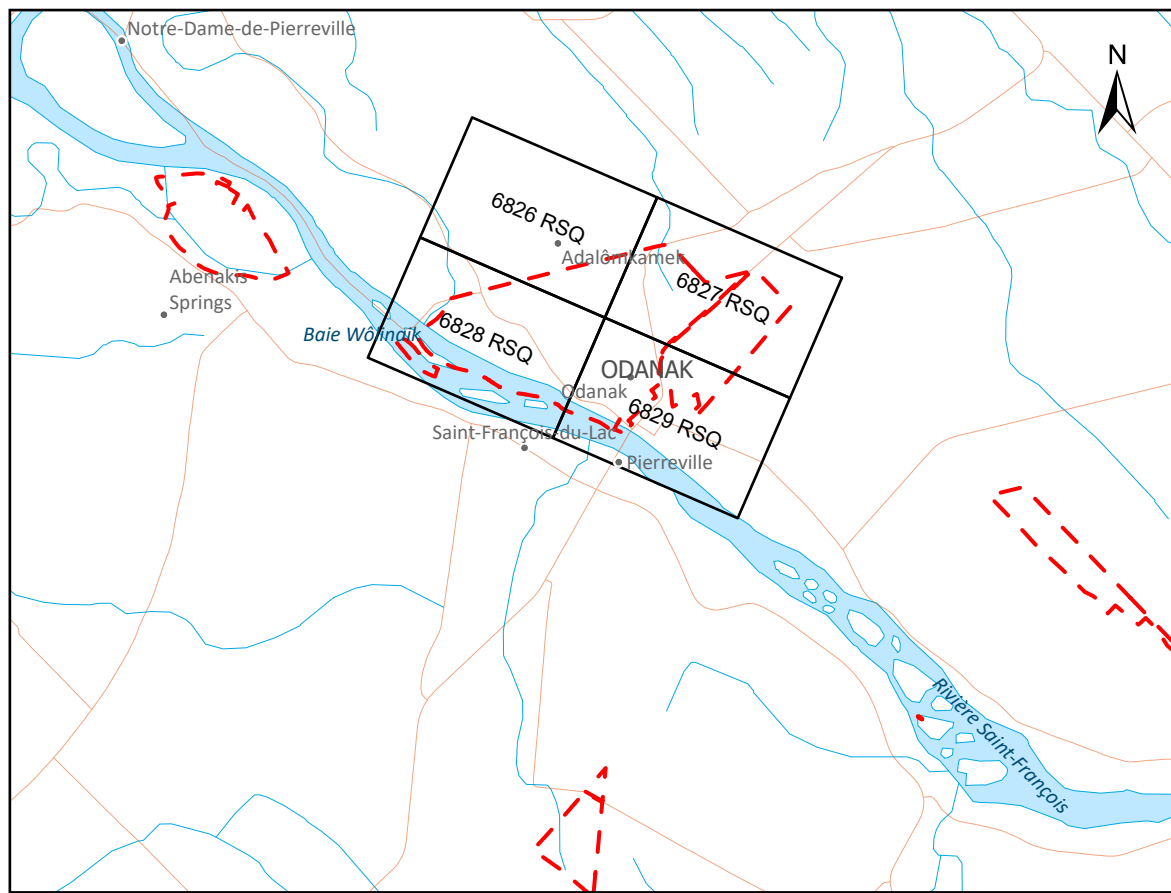


ODANAK



PLAN CLÉ

ECHELLE 1 : 75 000



LÉGENDE

<b>BÂTIMENT</b> <ul style="list-style-type: none"><li>Bâtiment principal</li><li>Cheminée</li><li>Bâtiment secondaire</li><li>Silo</li><li>Bâtiment en construction</li><li>Bâtiment en ruines</li><li>Bâtiment imprécis</li></ul>	<b>FAIT PAR L'HOMME</b> <ul style="list-style-type: none"><li>Tour de télécommunication</li><li>Poteau</li><li>Regard</li><li>Puits</li><li>Unité d'éclairage</li><li>Borne-Fontaine</li><li>Mur</li><li>Clôture</li><li>Panneau publicitaire</li><li>Tour de télécommunication</li><li>Parc de stationnement pavé</li><li>Parc de stationnement non-pavé</li></ul>	<b>TRANSPORT</b> <ul style="list-style-type: none"><li>Bollard</li><li>Feu de circulation</li><li>Butoir</li><li>Signal de passage à niveau</li><li>Hélicopt</li><li>Feu de navigation maritime</li><li>Autoroute</li><li>Road ou rue pavée</li><li>Road ou rue non pavée</li><li>Road ou rue en construction</li><li>Road ou rue abandonnée</li><li>Ruelle</li><li>Chemin privé</li><li>Entrée</li><li>Accotement</li><li>Glossière de sécurité</li><li>Panneau de signalisation routière</li><li>Voies piétonnières et cyclables</li><li>Marche d'escalier</li><li>Sentier piétonnier</li><li>Sentier véhicule hors-route</li><li>Marches d'escalier sur une passerelle</li><li>Voie ferrée</li><li>Barrière de passage à niveau</li><li>Cale sèche</li><li>Pont</li><li>Pont couvert</li><li>Escalier</li><li>Plaque tournante</li><li>Piste d'atterrissage pavée</li><li>Piste d'atterrissage non-pavée</li></ul>	<b>HYDROGRAPHIE</b> <ul style="list-style-type: none"><li>Bus</li><li>Limite riveraine</li><li>Limite riveraine non définie sur les photographies</li><li>Cours d'eau étroit</li><li>Chute</li><li>Rapide</li><li>Mariage</li><li>Région hydrique</li></ul>	<b>GESTION DES RESSOURCES</b> <ul style="list-style-type: none"><li>Ligne de transport d'énergie électrique à haute tension</li><li>Pylône</li></ul>	<b>ADMINISTRATIF</b> <ul style="list-style-type: none"><li>Frontière internationale</li><li>Frontière interprovinciale</li><li>Frontière intermunicipale</li></ul>	<b>TERRE</b> <ul style="list-style-type: none"><li>Arbre</li><li>Haie</li><li>Déboisement</li><li>Ile</li><li>Bois</li></ul>
--	---	---	---	--	--	--

**NOTES**

Ce plan a été préparé pour Services aux Autochtones Canada.

La carte numérique a été compilée à partir des photographies aériennes numériques d'une résolution de 15 cm datées du 15 juin 2024, projet 202404003, photos 211 à 214 et 233 à 237.

Projection Mercator Transverse Modifiée, Fuseau 8, Méridien central: 73°30' O, NAD83 (SCRS), Système de référence altimétrique : CGVD2013.

Disponible auprès de Ressources naturelles Canada, Direction de l'arpenteur général, Bureau régional du Québec, Québec.