
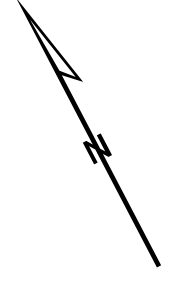


Resources naturelles
Canada

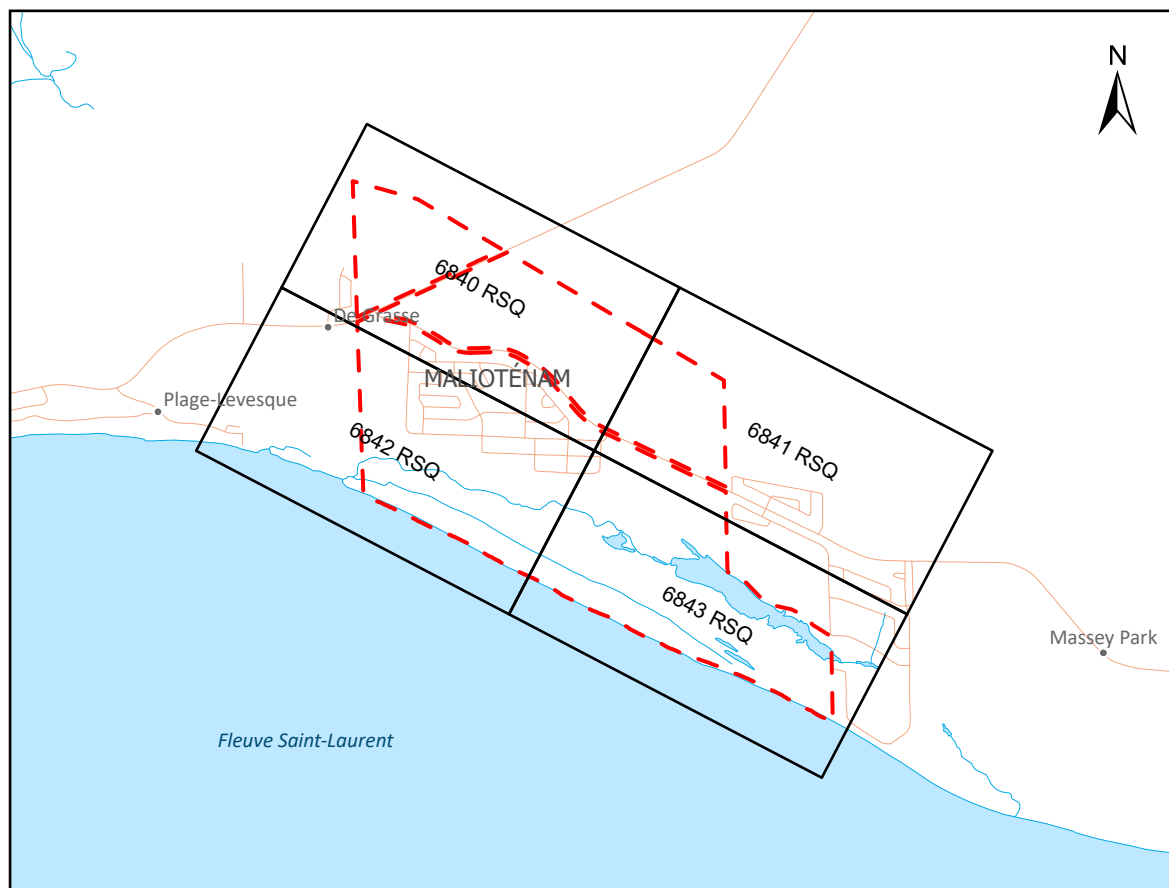


Natural Resources
Canada

MALIOTÉNAM



PLAN CLÉ
ÉCHELLE 1 : 50 000



ÉCHELLE 1 : 2 000

100 80 60 40 20 0 100 200 MÈTRES

ÉQUIDISTANCE DES COURBES DE NIVEAU: 2,0 MÈTRES

BÂTIMENT

- Bâtiment principal
- Cheminée
- Bâtiment secondaire
- Silo
- Bâtiment en construction
- Bâtiment en ruines
- Bâtiment imprécis

FAIT PAR L'HOMME

- Tour de télécommunication
- Poteau
- Régard
- Puits
- Unité d'éclairage
- Borne-Fontaine
- Mur
- Closure
- Panneau publicitaire
- Tour de télécommunication
- Parc de stationnement pavé
- Parc de stationnement non-pavé

COURBES DE NIVEAU

- Courbe malthesse
- Courbe intermédiaire
- Pont
- Élévation ou courbe malthesse
- Point Coté
- Élévation du niveau d'eau

TRANSPORT

- Bollard
- Feu de circulation
- Bollard
- Signal de passage à niveau
- Hélicopt
- Feu de navigation maritime
- Autoroute
- Route ou rue pavée
- Route ou rue non-pavée
- Route ou rue en construction
- Route ou rue abandonnée
- Ruelle
- Chemin privé
- Entrée
- Accotement
- Gilissière de sécurité
- Panneau de signalisation routière
- Voies piétonnières et cyclables
- Marche d'escalier
- Sentier pédestre
- Sentier véhicule hors-route
- Marches d'escalier sur une passerelle
- Voie ferrée
- Barrière de passage à niveau
- Cale sèche
- Pont
- Pont couvert
- Escalier
- Plaque tournante
- Piste d'atterrissage pavée
- Piste d'atterrissage non-pavée

HYDROGRAPHIE

- Buse
- Limite riveraine
- Limite riveraine non définie sur les photographies
- Cours d'eau étroit
- Chute
- Rapide
- Marecage
- Région hydrique

GESTION DES RESSOURCES

- Ligne de transport d'énergie électrique à haute tension
- Pylône

ADMINISTRATIF

- Frontière internationale
- Frontière interprovinciale
- Frontière intermunicipale

TERRE

- Arbre
- Hale
- Déboisement
- Ile
- Bois


NOTES

Ce plan a été préparé pour Services aux Autochtones Canada.

La carte numérique a été compilée à partir des photographies aériennes numériques d'une résolution de 15 cm datées du 2 juin 2024, projet 202404003, photos 142 à 146 et 155 à 159.

Projection Mercator Transverse Modifiée, Fuseau 6, Méridien central: 67°30' O, NAD83 (SCRS), Système de référence altimétrique: CGVD2013.

Disponible auprès de Ressources naturelles Canada, Direction de l'arpenteur général, Bureau régional du Québec, Québec.



6842 RSQ

Projet: 202404003
Dossier: 388205-06107