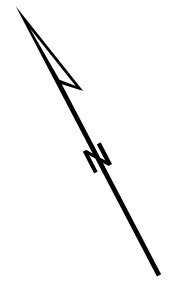


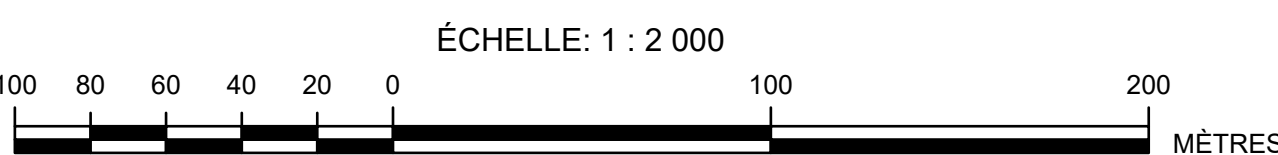
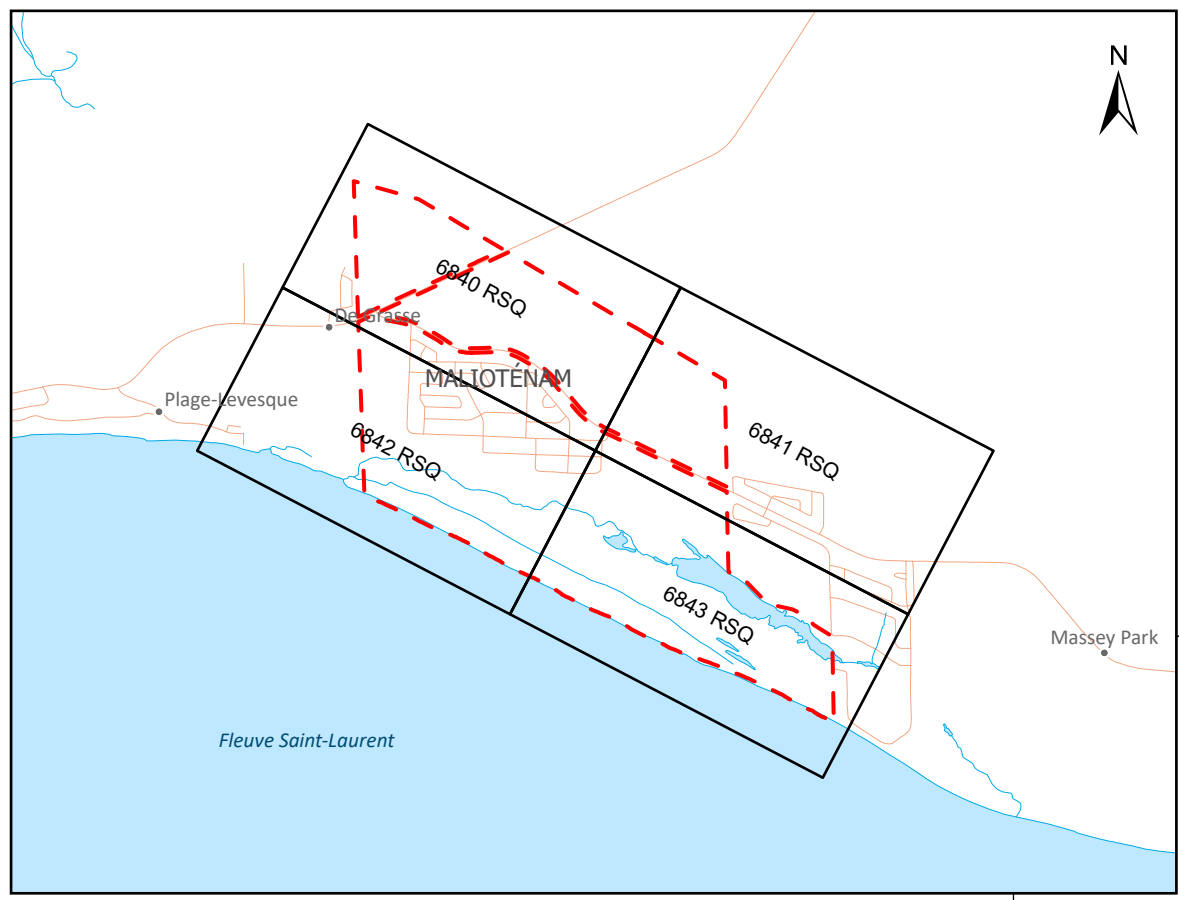
Ressources naturelles
Canada

Natural Resources
Canada

MALIOTÉNAM



PLAN CLÉ
ÉCHELLE 1 : 50 000



ÉQUIDISTANCE DES COURBES DE NIVEAU: 2.0 MÈTRES

LÉGENDE

BÂTIMENT

- Bâtiment principal
- Cheminée
- Bâtiment secondaire
- Silo
- Bâtiment en construction
- Bâtiment en ruines
- Bâtiment imprécis

FAIT PAR L'HOMME

- Tour de télécommunication
- Puits
- Régard
- Puits
- Unité d'éclairage
- Borne-Fontaine
- Mur
- Closure
- Panneau publicitaire
- Tour de télécommunication
- Parc de stationnement pavé
- Parc de stationnement non-pavé

COURBES DE NIVEAU

- Courbe malthesse
- Courbe intermédiaire
- Pont
- Élévation ou courbe malthesse
- Point Coté
- Élévation du niveau d'eau

TRANSPORT

- Boulevard
- Feu de circulation
- Butor
- Signal de passage à niveau
- Hélicopt
- Feu de navigation maritime
- Autoroute
- Route ou rue pavée
- Route ou rue non-pavée
- Route ou rue en construction
- Route ou rue abandonnée
- Ruelle
- Chemin privé
- Entrée
- Accotement
- Gilissière de sécurité
- Panneau de signalisation routière
- Voies piétonnières et cyclables
- Marché d'escalier
- Sentier pédestre
- Sentier véhicule hors-route
- Marches d'escalier sur une passerelle
- Voie fermée
- Barrière de passage à niveau
- Cale sèche
- Pont couvert
- Escalier
- Piquet tramway
- Piste d'atterrissage pavée
- Piste d'atterrissage non-pavée

HYDROGRAPHIE

- Buse
- Limite riveraine
- Limite riveraine non définie sur les photographies
- Cours d'eau étroit
- Chute
- Rapide
- Martelage
- Région hydrique

GESTION DES RESSOURCES

- Ligne de transport d'énergie électrique à haute tension
- Pylône

ADMINISTRATIF

- Frontière internationale
- Frontière interprovinciale
- Frontière intermunicipale

TERRE

- Arbre
- Hale
- Déboisement
- Ile
- Bois

NOTES

Ce plan a été préparé pour Services aux Autochtones Canada.
La carte numérique a été compilée à partir des photographies aériennes numériques d'une résolution de 15 cm datées du 2 juin 2024, projet 202404003, photos 143 à 146 et 155 à 158.
Projection Mercator Transverse Modifiée, Fuseau 6, Méridien central: 67°30' O, NAD83 (SCRS), Système de référence altimétrique : CGVD2013.
Disponible auprès de Ressources naturelles Canada, Direction de l'arpenteur général, Bureau régional du Québec, Québec.