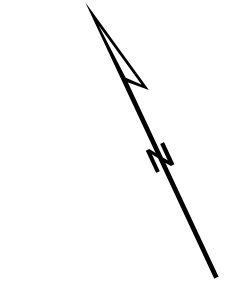
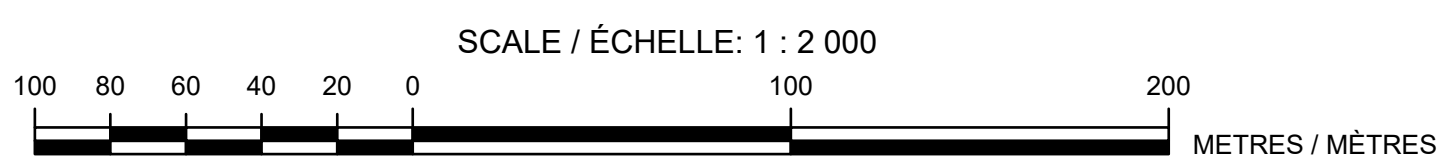
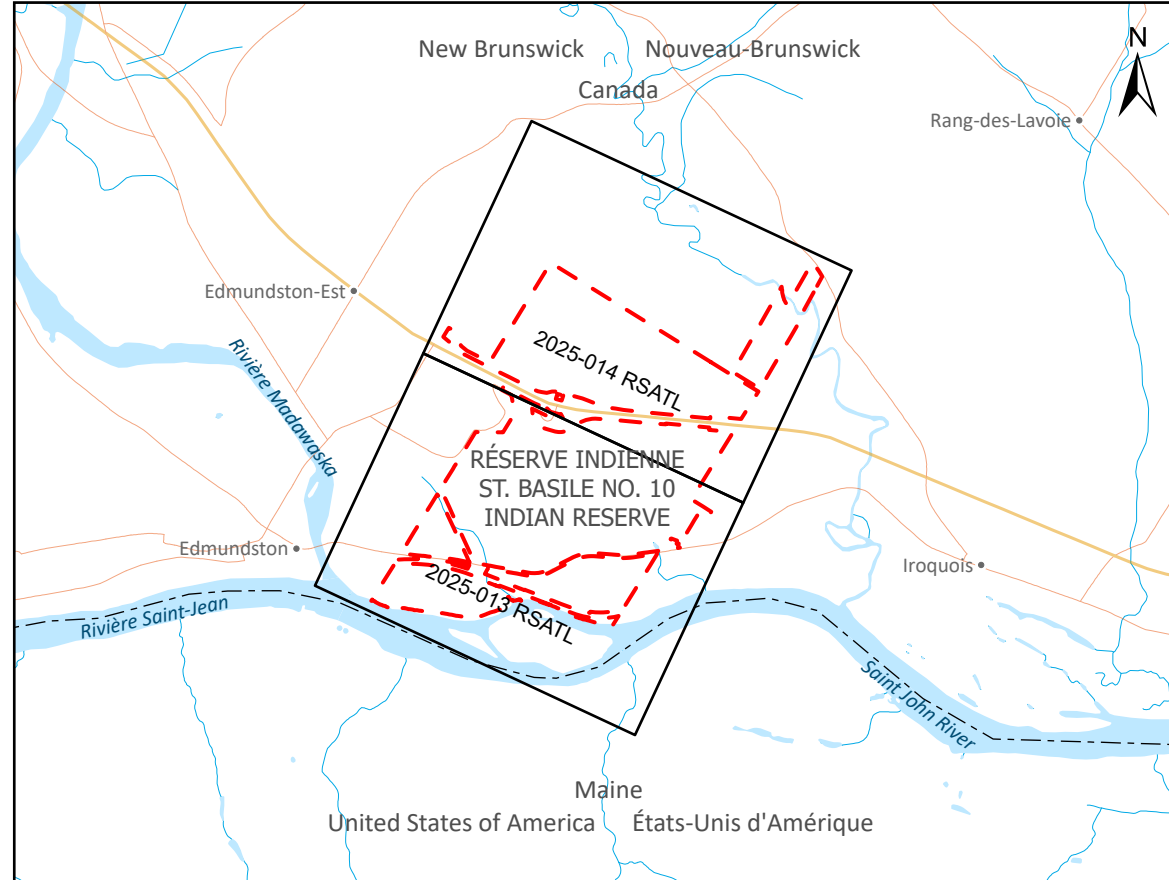


RÉSERVE INDIENNE
ST. BASILE NO. 10
INDIAN RESERVE



KEY PLAN CLÉ
SCALE / ÉCHELLE 1 : 50 000



CONTOUR LINES EQUIDISTANCE: 2.0 METRES
EQUIDISTANCE DES COURBES DE NIVEAU: 2.0 METRES

LEGEND / LÉGENDE

MAN MADE / FAIT PAR L'HOMME	BUILDING / BÂTIMENT
● Telecommunication Tower / Tour de télécommunication	■ Main Building / Bâtiment principal
○ Pool / Piscine	■ Chimney Stack / Cheminée
○ Mainline / Raccord	■ Secondary Building / Bâtiment secondaire
○ Catch Basin / Puitsant	■ Silo
○ Lighting Fixture / Unité d'éclairage	■ Building Under Construction / Bâtiment en construction
○ Fire Hydrant / Borne-fontaine	■ Ruins / Bâtiment en ruines
--- Wall / Mur	--- Undeveloped Building / Bâtiment imprévu
--- Fence / Clôture	
--- Advertising Hoarding / Panneau publicitaire	
■ Telecommunication Tower / Tour de télécommunication	
■ Paved Parking Area / Parc de stationnement pavé	
■ Unpaved Parking Area / Parc de stationnement non-pavé	
	RESOURCES MANAGEMENT / GESTION DES RESSOURCES
	--- High Tension Power Transmission Line /
	--- Ligne de transport d'énergie électrique à haute tension
	--- Pylon / Pylône
	ADMINISTRATIVE / ADMINISTRATIF
	--- International Border / Frontière internationale
	--- Intermunicipal Boundary / Frontière intermunicipale
	HYDROGRAPHY / HYDROGRAPHIE
	--- Contour / Courbe de niveau
	--- Water Boundary / Limite riveraine
	--- Water Boundary Not Defined on Photographs /
	--- Limite riveraine non définie sur les photographies
	--- Narrow Watercourse / Cours d'eau étroit
	--- Waterfall / Chute
	--- Rapid / Rapide
	--- Swamp / Marécage
	--- Waterbody / Rêgion hydrique
	LAND / TERRE
	--- Tree / Arbre
	--- Hedge / Haie
	--- Landfill / Décharge
	--- Island / Île
	--- Wood / Bois
	ELEVATION / COURBES DE NIVEAU
	--- Index Contour / Courbe maîtresse
	--- Intermediate Contour / Courbe intermédiaire
	--- Elevation on Index Contour /
	--- Élévation de courbe maîtresse
	--- Spot Height / Point coté
	--- Elevation Region Water / Élévation du niveau d'eau

NOTES

This plan was prepared for Indigenous Services Canada.
The digital map is based on 15 cm pixel resolution digital photographs taken on October 2, 2023, project 202224006, photos 5 to 11 and 14 to 20.
New Brunswick Double Stereographic Projection, NAD83 CSRS - Epoch 1997.0, Central Meridian 66°30'00", Vertical Datum: CGVD2013.
Available from Natural Resources Canada, Surveyor General Branch, Atlantic Regional Office, Amherst, Nova Scotia.
Ce plan a été préparé pour Services aux Autochtones Canada.
La carte numérique a été compilée à partir des photographies aériennes numériques d'une résolution de 15 cm de l'octobre 2023, projet 202224006, photos 5 à 11 et 14 à 20.
Projection stéréographique double du Nouveau-Brunswick, NAD83 CSRS - Époque 1997.0, Méridien Central: 66°30'00", Datum Vertical: CGVD2013.
Disponible auprès de Ressources naturelles Canada, Direction de l'arpentage général, Bureau régional de l'Atlantique, Amherst, Nouvelle-Écosse.